

DEPARTEMENT DES HAUTES-ALPES  
COMMUNE de LARAGNE-MONTEGLIN

# P.L.U. PLAN LOCAL D'URBANISME MODIFICATION n°3

Pièce n°2  
DOCUMENTS GRAPHIQUES  
ZONE UBAINNE OUEST  
Echelle 1/2500










Annule et remplace le plan initial

Février 2017

PLU approuvé les 22 février et 27 juin 2008  
Modification n°1 engagée par DCM du 27 juin 2008 (devenue modification n°2)  
Révision simplifiée approuvée par DCM du 23 juillet 2009  
Modification UBp approuvée par DCM du 26 octobre 2011 (n°11)  
Modification du numéro de la modification engagée le 27 juin 2008, par DCM du 3 décembre 2013  
Modification n°2 approuvée par DCM du 12 mars 2014

Modification n°3	Tél.	Fax
Maitre d'Ouvrage Commune de Laragne-Montéglin - Hôtel de Ville 05300 LARAGNE-MONTEGLIN	04 92 65 11 90	04 92 65 06 12
Atelier Chado 1 Impasse du muséum - 05000 GAP	04 92 21 83 12	

## LEGENDE

-  Limite zonage PLU
-  Emplacements réservés
-  Espace Boisé Classé
-  Zones de contraintes risques naturels (forts à faibles) données à titre indicatif - se référer au PPR en annexe
-  Marge de recul du bâti par rapport à la voie
-  Servitude de protection des monuments historiques inscrits
-  Principes d'accès
-  Périmètre des monuments historiques
-  AU1\* zone soumise à modification du PLU

